

**Nehnuteľnosti evidované na LV 2112 pre katastrálne územie BA V- Petržalka**

- Budova, súpisné číslo 2612 situovaná na pozemku parcelné číslo 332 ,
- Pozemok pod budovou, parc.č.332, zastavaná plocha a nádvorie o výmere 843 m2
- Budova- súpisné číslo 2613 situovaná na pozemku parcelné číslo 330,
- Pozemok pod budovou, parc.č. 330, , zastavaná plocha a nádvorie o výmere 776 m2.
- Pozemok, parc.č. 331/1 zastavaná plocha a nádvorie o výmere 3429 m2
- Pozemok, parc.č. 331/2, zastavaná plocha a nádvorie o výmere 685 m2
- Pozemok, parc.č. 333, zastavaná plocha a nádvorie o výmere 3066 m2

Pozemky: parc.č.330 a 332, 331/1,2 a 333 nadobudnuté 12/2021 Zámennou zmluvou uzatvorenou medzi BSK a Hlavným mesto SR Bratislavy.

- Pozemky HM SR v prenájme : parc.4608,4609/1,2,3,4 a 5

**Nehnuteľnosti evidované na LV 1712 pre katastrálne územie BA IV- Karlova Ves**

- Budova, domček súp.číslo 3324 evidovaný na pozemku parc.č. 2575/5
- Pozemok pod budovou, parc.č. 2575/5, zastavané plochy a nádvoria o výmere 85 m2
- Pozemok, tvoriaci dvor, situovaný na parc.č. 2575/14, zastavané plochy a nádvoria o výmere 776 m2

**Nehnuteľnosti evidované na LV 3880 pre katastrálne územie BA IV- Karlova Ves**

- Kampino má v správe aj 6 bytov (garsoniek), ktoré sa nachádzajú v bytovke na Mokrohájskej ul. 9, súpisné číslo budovy 1787, situovaná na par.č.2580/2 v podiele priestoru na spoločných častiach a spoločných zariadeniach domu, na príslušenstve a spoluvlastníckom podiele k pozemku 25625/891555.
- Pozemok pod bytovkou, parc.č. 2580/2, zastavané plochy a nádvoria o výmere 200 m2.

Byt.č.2 (1.poschodie)

Byt.č.3 (1.poschodie)

Byt.č.5 (2.poschodie)

Byt.č.6 (2.poschodie)

Byt.č.9 (3.poschodie)

Byt.č.10 (3.poschodie)

- Budova **kotolne bez súpisného čísla**
- Pozemok, zastavané plochy a nádvoria, situovaný na par.č.2580/1, o výmere 637 m2.

Účtovná hodnota nehnuteľného majetku v správe DSS k 31.12.2024 je :

- Budovy a stavby : 1 147.960,42 €
- Pozemky: 1 280 820,42 €

budovy na Haanovej ul. 36 – 38






„Dom, kde je nám dobře“ súpísne číslo 3324 (parcelné číslo 2575/5)



Objekt „bytovka“ súpísne číslo 1787 (parcelné číslo 2580/2)



Po rekonstrukcii:





VÝPIS JE NEPOUŽITEĽNÝ NA PRÁVNE ÚKONY

VÝPIS Z LISTU VLASTNÍCTVA č. 1712

ČASŤ A: MAJETKOVÁ PODSTATA

PARCELY registra "C" evidované na katastrálnej mape

Počet parciel: 51

Parcelné číslo	Výmera	Druh pozemku	Spôsob využívania pozemku	Druh chránenej nehnuteľnosti	Spoločná nehnuteľnosť	Umiestnenie pozemku	Právny vzťah
355	967	zastavaná plocha a nádvorie	16		1	1	0
356	3180	zastavaná plocha a nádvorie	18		1	1	0
357/7	5	zastavaná plocha a nádvorie	22		1	1	0
2574/1	4230	zastavaná plocha a nádvorie	16		1	1	0
2574/2	2148	zastavaná plocha a nádvorie	22		1	1	0
2575/1	16662	zastavaná plocha a nádvorie	18		1	1	0
2575/5	85	zastavaná plocha a nádvorie	15		1	1	0
2575/6	2455	zastavaná plocha a nádvorie	16		1	1	0
2575/7	566	zastavaná plocha a nádvorie	16		1	1	0
2575/8	55	zastavaná plocha a nádvorie	16		1	1	0
2575/9	340	zastavaná plocha a nádvorie	18		1	1	0
2575/10	329	zastavaná plocha a nádvorie	16		1	1	0
2575/11	129	zastavaná plocha a nádvorie	16		1	1	0
2575/12	181	zastavaná plocha a nádvorie	16		1	1	0
2575/13	48	zastavaná plocha a nádvorie	16		1	1	0
2575/14	776	zastavaná plocha a nádvorie	18		1	1	0
2638	414	zastavaná plocha a nádvorie	17		1	1	0
2639	416	zastavaná plocha a nádvorie	16		1	1	0
2641	1129	zastavaná plocha a nádvorie	17		1	1	0
2642	386	zastavaná plocha a nádvorie	17		1	1	0
2643	499	zastavaná plocha a nádvorie	17		1	1	0
2644	509	zastavaná plocha a nádvorie	17		1	1	0
2645/1	13232	zastavaná plocha a nádvorie	18		1	1	0
2645/3	90	zastavaná plocha a nádvorie	16		1	1	0

2645/4	880	zastavaná plocha a nádvorie	16		1	1	0
2645/5	279	zastavaná plocha a nádvorie	16		1	1	0
2645/6	529	zastavaná plocha a nádvorie	18		1	1	0
2645/7	635	zastavaná plocha a nádvorie	18		1	1	0
2645/8	1794	zastavaná plocha a nádvorie	18		1	1	0
2647/3	21	zastavaná plocha a nádvorie	16		1	1	0
2648/1	1294	zastavaná plocha a nádvorie	16		1	1	0
2648/2	13906	ostatná plocha	29		1	1	0
2651/1	1546	zastavaná plocha a nádvorie	16		1	1	0
2651/2	6818	zastavaná plocha a nádvorie	18		1	1	0
2655/1	1343	zastavaná plocha a nádvorie	16		1	1	0
2658	885	zastavaná plocha a nádvorie	18		1	1	0
2660	379	zastavaná plocha a nádvorie	16		1	1	0
2661	2112	ostatná plocha	29		1	1	0
2662/1	936	zastavaná plocha a nádvorie	18		1	1	0
2663	603	zastavaná plocha a nádvorie	16		1	1	0
2665/1	1559	ostatná plocha	37		1	1	0
2667/1	2053	zastavaná plocha a nádvorie	16		1	1	0
2667/2	4802	zastavaná plocha a nádvorie	18		1	1	0
2667/4	1489	zastavaná plocha a nádvorie	16		1	1	0
2667/5	598	zastavaná plocha a nádvorie	16		1	1	0
2667/6	1421	zastavaná plocha a nádvorie	16		1	1	0
2667/7	128	zastavaná plocha a nádvorie	16		1	1	0
2667/9	10	zastavaná plocha a nádvorie	16		1	1	0
2667/10	4963	ostatná plocha	30		1	1	0
2667/17	892	ostatná plocha	30		1	1	0
2667/18	85	zastavaná plocha a nádvorie	18		1	1	0

## Iné údaje

právny vzťah k stavbe súpisné číslo 6036 na parcele 2667/4 je evidovaný na LV 5880

právny vzťah k stavbe súpisné číslo 6037 na parcele 2667/5 je evidovaný na LV 5880

právny vzťah k stavbe súpisné číslo 6039 na parcele 2667/7 je evidovaný na LV 5880

právny vzťah k stavbe súpisné číslo 6041 na parcele 2667/9 je evidovaný na LV 5880

## Legenda

Kód spôsobu využívania pozemku

- |    |  |
|----|--|
| 15 | Pozemok, na ktorom je postavená bytová budova označená súpisným číslom   |
| 16 | Pozemok, na ktorom je postavená nebytová budova označená súpisným číslom |
| 17 | Pozemok, na ktorom je postavená budova bez označenia súpisným číslom     |
| 18 | Pozemok, na ktorom je dvor   |



22	Pozemok, na ktorom je postavená inžinierska stavba - cestná, miestna a účelová komunikácia, lesná cesta, poľná cesta, chodník, nekryté parkovisko a ich súčasti
29	Pozemok, na ktorom je okrasná záhrada, uličná a sídlisková zeleň, park a iná funkčná zeleň a lesný pozemok na rekreačné a poľovnícke využívanie
30	Pozemok, na ktorom je ihrisko, štadión, kúpalisko, športová dráha, autokemp, táborisko a iné
37	Pozemok, na ktorom sú skaly, svahy, rokliny, výmole, vysoké medze s krovím alebo kamením a iné plochy, ktoré neposkytujú trvalý úžitok
Kód spoločnej nehnuteľnosti	
1	Pozemok nie je spoločnou nehnuteľnosťou
Kód umiestnenia pozemku	
1	Pozemok je umiestnený v zastavanom území obce
Kód právneho vzťahu	

### PARCELY registra "E" evidované na mape určeného operátu

Počet parciel: 8

Parcelné číslo	Výmera	Druh pozemku	Pôvodné katastrálne územie	Umiestnenie pozemku
194	189	záhrada	parcela pred THM	1
3292	98	záhrada	Devín	1
3297/3	180	záhrada	Devín	1
3297/5	23	záhrada	Devín	1
3297/6	35	zastavaná plocha a nádvorie	Devín	1
20435	174	záhrada	Bratislava	1
20436	325	záhrada	Bratislava	1
20437	625	záhrada	parcela pred THM	1

Iné údaje

Bez zápisu

#### Legenda

Kód umiestnenia pozemku

1 Pozemok je umiestnený v zastavanom území obce

#### Stavby

Počet stavieb: 33

Súpisné číslo	Na pozemku parcelné číslo	Druh stavby	Popis stavby	Druh chránenej nehnuteľnosti	Umiestnenie stavby
98	669/1	12	poliklinika		1
	670/1				
	669/3				
716	355	12	sanat.Donnerova 1		1
716	355	12			1
3254	2530/23	11	ŠUV Dúbravská cesta		1

	2530/24				
3324	2575/5	10	rodinný dom		1
3392	2575/6	12	telocvičňa - bazén		1
3392	2575/7	12	ubytov. zariadenie		1
3392	2575/8	20	úpravovňa vody		1
3392	2575/10	12	chodba - šatňa		1
3392	2574/1	12	učebne		1
3395	2638	11	škola a slobodáreň		1
3396	2639	11	škola		1
3397	2641	13	slobodáreň a ubyt.		1
3398	2642	11	škola		1
3409	2655/1	12	ÚSS pre TPM-Internát		1
5853	2530/25	18	Dúbravská cesta		1
5963	2575/13	12	skautský klub		1
5964	2575/12	12	skleník		1
5965	2575/11	7	garáže		1
5970	2644	7	garáže		1
5971	2667/1	11	kult. miestnosť		1
6013	2663	18	ÚSS pre TPM-kotolňa		1
6014	2648/1	12	ÚSS pre TPM-učebňa		1
6015	2651/1	12	ÚSS pre TPM-lôž.časť		1
6031	2647/3	20	prevádzková budova		1
6032	2660	20	skleník		1
6033	2645/3	20	prevádzková budova		1
6034	2645/4	7	garáže		1
6035	2645/5	7	garáže		1
6038	2667/6	19	telocvičňa		1

## Iné údaje

právny vzťah k parcele 669/1 pod stavbou súpisné číslo 98 nie je evidovaný na LV
právny vzťah k parcele 670/1 pod stavbou súpisné číslo 98 nie je evidovaný na LV
právny vzťah k parcele 669/3 pod stavbou súpisné číslo 98 je evidovaný na LV 2198
právny vzťah k parcele 2530/23 pod stavbou súpisné číslo 3254 je evidovaný na LV 1500
právny vzťah k parcele 2530/24 pod stavbou súpisné číslo 3254 je evidovaný na LV 1500
právny vzťah k parcele 2530/25 pod stavbou súpisné číslo 5853 je evidovaný na LV 1500

## Legenda

Kód druhu stavby (budovy)	
7	Samostatne stojaca garáž
10	Rodinný dom



11	Budova pre školstvo, na vzdelávanie a výskum
12	Budova zdravotníckeho a sociálneho zariadenia
13	Budova ubytovacieho zariadenia
18	Budova technickej vybavenosti sídla (výmenníková stanica, budova na rozvod energií, čerpacia a prečerpávacia stanica, úpravňa vody, transformačná stanica a rozvodňa, budova vodojemu alebo čistiarne odpadových vôd a iné)
19	Budova pre šport a na rekreačné účely
20	Iná budova
Kód umiestnenia stavby	
1	Stavba postavená na zemskom povrchu

## ČASŤ B: VLASTNÍCI A INÉ OPRÁVNENÉ OSOBY

Počet vlastníkov: 1

Por. číslo	Titul, meno, priezvisko, rodné priezvisko, / Názov Rodné číslo / IČO, Miesto trvalého pobytu / Sídlo, Štát Dátum narodenia,	Spoluvlastnícky podiel
1	Bratislavský samosprávny kraj, Sabinovská 16, Bratislava, PSČ 820 05, SR ; 36063606	1/1
Tituly nadobudnutia		
Delimitačný protokol o odovzdaní a prevzatí nehnuteľného majetku zo dňa 24.10.2002 - Vz 517/03		
Žiadosť o zápis č. 5250/2003 zo dňa 9.7.2003 - Vz 570/04		
Žiadosť č. ORGSM 76/2004-3 zo dňa 26.1.2004 o zápis delimitačného protokolu - Vz 1320/04		
Žiadosť č. ORGSM 76/2004-3 zo dňa 9.2.2004 o zápis delimitačného protokolu zo dňa 29.1.2004 - Vz 1695/04		
Žiadosť č. ORGSM 76/42/2004 zo dňa 19.7.2004 o zápis stavieb a GP č. 20/2004 - Vz 2247/04		
Žiadosť č. ORGSM 76/21/2004 o zápis stavieb a GP č. 52/2004 - Vz 2392/04		
Dohoda o urovnaní podľa V 6175/06 z 29.11.2006 - Vz 3737/06		
Delimitačný protokol o odovzdaní a prevzatí majetkového práva zo dňa 30.06.2006, GP č. 42/2006 - Z 1644/06, Vz 29/07		
Zámenná zmluva podľa V-15403/2023 zo dňa 08.08.2023		
Poznámky		
Bez zápisu		
Iné údaje		
Rozhodnutie Obv. pozemkového úradu v Bratislave č. 1850/2005/RCE-1 zo dňa 11.8.2005 o zmene druhu pozemku - Vz 2893/05		
Rozhodnutie Obv. pozemkového úradu v Bratislave č. 1850/2005/RCE zo dňa 12.8.2005 o odňatí poľnohosp. pôdy z poľnohosp. pôdneho fondu - Vz 2895/05		
Zápis GP č. 73/07, žiadosť č.100241/2007 z 20.09.2007 - Vz 843/08		
Kolaudačné rozhodnutie č. SÚ-2010/9386/2482/KR/Jak zo dňa 14.07.2010, GP č.109/2010, Z-1546/11		
Rozhodnutie o odstránení stavby - vrátnica č. KV/SU/3477/2012/17166/KJ zo dňa 14.12.2012, V-22244/12		
Zápis GP č.47/2010 (úradne overený pod č.2736/10) a GP č.5/2012 (úradne overený pod č.651/12), V-22244/12		
Zápis GP č. 65/2015 (č. overenia 940/2016) na rozdelenie pozemkov parc. č. 2645/1,7,8, 2667/2,10,17,18, R-6499/16.		

## Správcovia

Počet správcov: 0

Por. číslo	Titul, meno, priezvisko, rodné priezvisko; / Názov Dátum narodenia, rodné číslo / IČO; Miesto trvalého pobytu / Sídlo; Štát	K pozemku, k stavbe, k vlastníkovi
------------	---	------------------------------------

Bez zápisu

## Nájomcovia

Počet nájomcov: 0

Por. číslo	Titul, meno, priezvisko, rodné priezvisko; / Názov Dátum narodenia, rodné číslo / IČO; Miesto trvalého pobytu / Sídlo; Štát	K pozemku, k stavbe, k vlastníkovi
------------	--	---------------------------------------

Bez zápisu

## Iné oprávnené osoby z práva k nehnuteľnosti

Počet Iné oprávnených osôb z práva k nehnuteľnosti: 0

Por. číslo	Titul, meno, priezvisko, rodné priezvisko; / Názov Dátum narodenia, rodné číslo / IČO; Miesto trvalého pobytu / Sídlo; Štát	K pozemku, k stavbe, k vlastníkovi
------------	--	---------------------------------------

Bez zápisu

Tituly nadobudnutia

Bez zápisu

Poznámky

Bez zápisu

Iné údaje

Zápis GP č. úr. overenia G1-1771/2022 zo dňa 13.09.2022, V-15403/2023

## ČASŤ C: Ťarchy

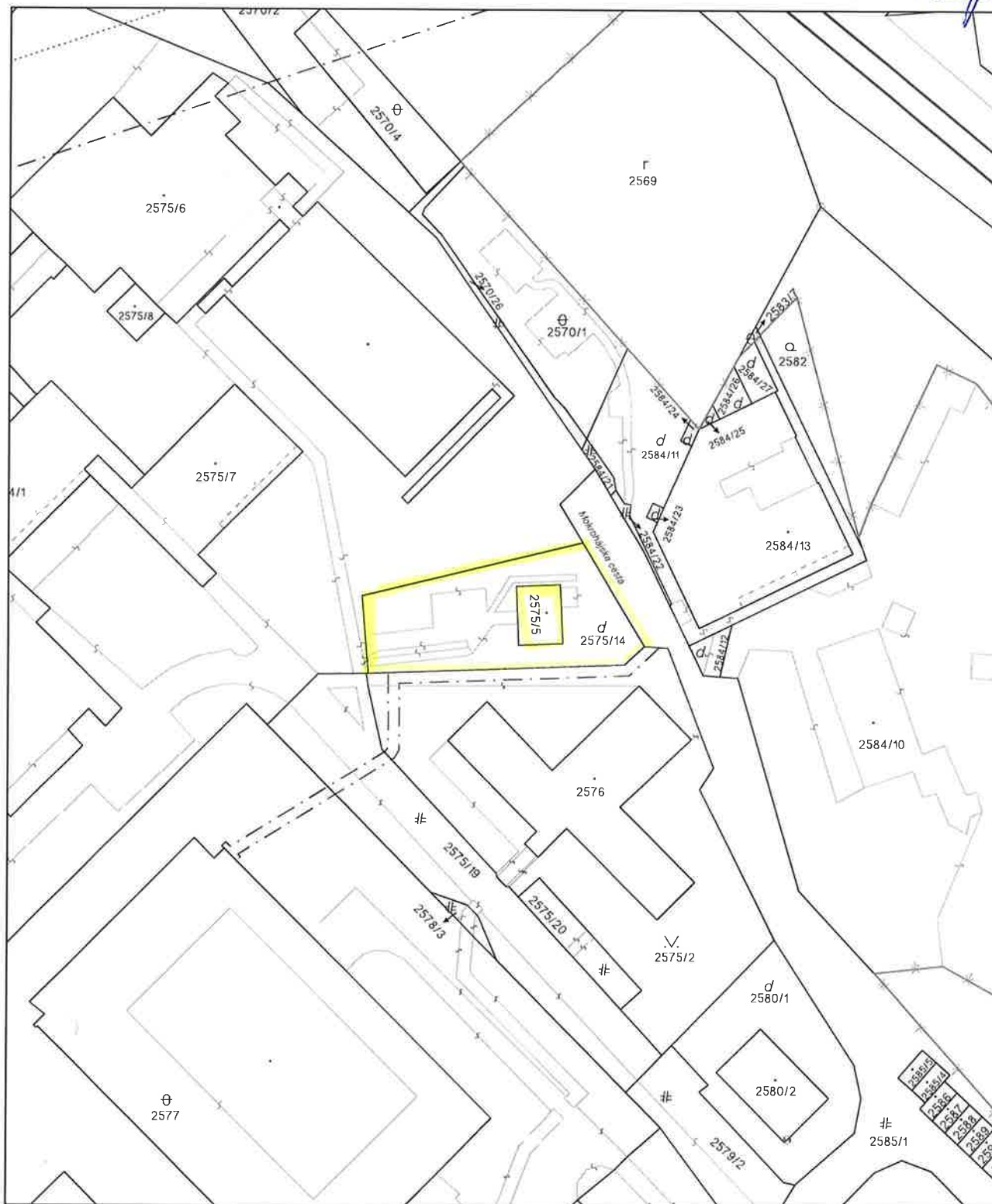
K pozemku, k stavbe, k vlastníkovi	Znenie ťarchy
	Vecné bremeno podľa § 22 a nasl. Zákona č. 79/1957 Zb. o výrobe, rozvoje a spotrebe elektriny (elektrizačný zákon) v spojení s § 69 ods. 10 zákona č. 656/2004 Z.z. o energetike a o zmene niektorých zákonov v prospech spoločnosti ZSE Distribúcia, a.s., IČO 36361518, podľa geometrického plánu č.35735325-164/2011 na pozemky registra C-KN parc.č.2574/1, 2575/1, 2575/6, 2575/12, 2575/13, týkajúce sa elektroenergetického zariadenia - 2x110 kV vedenie č.8208 na trase Rz Pionierska - Rz Lamač a vedenia č. 8834 na trase PPC - Rz Lamač, Z-2749/12
	Vecné bremeno - právo zriadenia a uloženia elektroenergetickej stavby, užívania, prevádzkovania, údržby, opravy a úpravy, rekonštrukcie, a iné stavebné úpravy elektroenergetickej stavby, jej odstránenie, a za tým účelom vstup, prechod a prejazd peši, motorovými a nemotorovými dopravnými prostriedkami, strojmi a mechanizmami za oprávneným a ním povereným osobám cez pozemok registra C KN parc.č. 2575/1 v rozsahu vyznačenom podľa geometrického plánu č. 19/2013, č. over. 930/2013 v prospech Západoslovenská distribučná, a.s. (IČO 36361518) podľa V-29324/13 zo dňa 10.01.2014
Poradové číslo vlastníka	Právo z vecného bremena in rem - spočívajúce v práve prejazdu a prechodu vozidlami s hmotnosťou do 7,5 t cez pozemok registra C KN parc. č. 2671/21 v prospech vlastníka pozemku registra C KN parc. č. 2667/2 podľa V-17758/15 zo dňa 20.07.2015
1	
Poradové číslo vlastníka	Vecné bremeno v rozsahu § 66 ods. 1 písm. a) zákona č. 351/2011 Z. z. k stavbe súp. č. 3254 - ŠUV Dúbravská cesta na pozemkoch p.č. 2530/23, 2530/24 - právo na prevádzkovanie Základňovej stanice a RR bodu Škola úžitkového výtvarníctva, Lamačská cesta Bratislava, v prospech oprávnených - Slovak Telekom, a.s., IČO 35763469 a Slovak Telekom Infra, a.s. IČO: 56072431, každému z oprávnených patriace v rozsahu vyplývajúcom z PROJEKTU PREMENY - ODŠTIEPENIA ZLÚČENÍM obsiahnutým v Notárskej zápisnici N 523/2024 NZ 13347/2024 NCRI 13793/2024, Z-13627/17 - Vz 3800/17, Z-8990/2024
1	



# VÝPIS JE NEPOUŽITELNÝ NA PRÁVNE ÚKONY







Úrad geodézie, kartografie a katastra Slovenskej republiky	Okres Bratislava IV	Obec Bratislava-Karlova Ves	Katastrálne územie Karlova Ves
	Číslo zákazky 54543/2020	Vektorová mapa	Mierka 1:1000
	<b>KÓPIA KATASTRÁLNEJ MAPY</b> na parcely 2575/5, 2575/14 <i>LV 1712</i>		
Vyhotovené automatizovaným spôsobom z ISKN		Spôsob autorizácie	
Dátum a čas vyhotovenia	6.5.2020 13:45:54	Kvalifikovaná elektronická pečať ÚGKK SR s pripojenou kvalifikovanou elektronickou časovou pečiatkou	
Údaje platné k	5.5.2020 18:00:00		

VÝPIS JE NEPOUŽITEĽNÝ NA PRÁVNE ÚKONY

VÝPIS Z LISTU VLASTNÍCTVA č. 2112

ČASŤ A: MAJETKOVÁ PODSTATA  
PARCELY registra "C" evidované na katastrálnej mape

Počet parciel: 5

Parcelné číslo	Výmera	Druh pozemku	Spôsob využívania pozemku	Druh chránenej nehnuteľnosti	Spoločná nehnuteľnosť	Umiestnenie pozemku	Právny vzťah
330	843	zastavaná plocha a nádvorie	16		1	1	0
331/1	3429	zastavaná plocha a nádvorie	18		1	1	0
331/2	685	zastavaná plocha a nádvorie	18		1	1	0
332	776	zastavaná plocha a nádvorie	16		1	1	0
333	3066	zastavaná plocha a nádvorie	18		1	1	0
Iné údaje							
Bez zápisu							

Legenda	
Kód spôsobu využívania pozemku	
16	Pozemok, na ktorom je postavená nebytová budova označená súpisným číslom
18	Pozemok, na ktorom je dvor
Kód spoločnej nehnuteľnosti	
1	Pozemok nie je spoločnou nehnuteľnosťou
Kód umiestnenia pozemku	
1	Pozemok je umiestnený v zastavanom území obce
Kód právneho vzťahu	

Stavby

Počet stavieb: 2

Súpisné číslo	Na pozemku parcelné číslo	Druh stavby	Popis stavby	Druh chránenej nehnuteľnosti	Umiestnenie stavby
2612	332	20			1
2613	330	20			1



Iné údaje
<b>Bez zápisu</b>

<b>Legenda</b>
Kód druhu stavby (budovy)
<b>20</b> Iná budova
Kód umiestnenia stavby
<b>1</b> Stavba postavená na zemskom povrchu

**ČASŤ B: VLASTNÍCI A INÉ OPRÁVNENÉ OSOBY**

Počet vlastníkov: 1

Por. číslo	Titul, meno, priezvisko, rodné priezvisko, / Názov Rodné číslo / IČO, Miesto trvalého pobytu / Sídlo, Štát Dátum narodenia,	Spoluvlastnícky podiel
<b>1</b>	<b>Bratislavský samosprávny kraj, Sabinovská 16, Bratislava, PSČ 820 05, SR ; 36063606</b>	<b>1/1</b>
Tituly nadobudnutia		
Žiadosť o zápis z 9.12.2002 - Delimitačný protokol z 4.11.2002		
Rozhodnutie o oprave chyby v katastrálnom operáte podľa X-51/05 z 7.6.2005.		
Zámenná zmluva V-23138/2021 zo dňa 30.12.2021		
Poznámky		
<b>Bez zápisu</b>		
Iné údaje		
Zápis GP overov.č.G1-1940/2020, V-23138/2021		

**Správcovia**

Počet správcov: 0

Por. číslo	Titul, meno, priezvisko, rodné priezvisko; / Názov Dátum narodenia, rodné číslo / IČO; Miesto trvalého pobytu / Sídlo; Štát	K pozemku, k stavbe, k vlastníkovi
<b>Bez zápisu</b>		

**Nájomcovia**

Počet nájomcov: 0

Por. číslo	Titul, meno, priezvisko, rodné priezvisko; / Názov Dátum narodenia, rodné číslo / IČO; Miesto trvalého pobytu / Sídlo; Štát	K pozemku, k stavbe, k vlastníkovi
<b>Bez zápisu</b>		

**Iné oprávnené osoby z práva k nehnuteľnosti**

Počet Iné oprávnených osôb z práva k nehnuteľnosti: 0

Por. číslo	Titul, meno, priezvisko, rodné priezvisko; / Názov Dátum narodenia, rodné číslo / IČO; Miesto trvalého pobytu / Sídlo; Štát	K pozemku, k stavbe, k vlastníkovi
<b>Bez zápisu</b>		

Tituly nadobudnutia
---------------------

Bez zápisu
------------

Poznámky
----------

Bez zápisu
------------

Iné údaje
-----------

Bez zápisu
------------

**ČASŤ C: Ľarchy**

K pozemku, k stavbe, k vlastníkovi
--

Znenie ľarchy
---------------

Bez zápisu
------------

**VÝPIS JE NEPOUŽITEĽNÝ NA PRÁVNE ÚKONY**







Úrad geodézie, kartografie a katastra Slovenskej republiky	Okres Bratislava V	Obec Bratislava-Petržalka	Katastrálne územie Petržalka
	Číslo zákazky	Vektorová mapa	Mierka 1:1000
	<b>KÓPIA KATASTRÁLNEJ MAPY</b>		
	<b>na parcelu 330</b>		
Kópia je nepoužiteľná na právne úkony			
Vyhotovené automatizovaným spôsobom z ISKN		Spôsob autorizácie	
Dátum a čas vyhotovenia	12.1.2022 12:05:22	Bez autorizácie	
Údaje platné k	11.1.2022 18:00:00		



## VÝPIS Z KATASTRA NEHNUTEĽNOSTÍ

Okres : 104 Bratislava IV Dátum vyhotovenia : 14.3.2024  
Obec : 529397 Bratislava-Karlova Ves Čas vyhotovenia : 16:28:32  
Katastrálne územie : 805211 Karlova Ves Údaje platné k : 13.3.2024 18:00:00

Výpis je nepoužiteľný na právne úkony  
VÝPIS Z LISTU VLASTNÍCTVA č. 3880

## ČASŤ A: MAJETKOVÁ PODSTATA

Parcely registra „C“ evidované na katastrálnej mape

Počet parciel: 2

Parcelné číslo	Výmera v m <sup>2</sup>	Druh pozemku	Spôsob využívania pozemku	Druh chránenej nehnuteľnosti	Spoločná nehnuteľnosť	Umiestnenie pozemku	Druh právneho vzťahu
2580/1	637	Zastavaná plocha a nádvorie	18		1	1	
Iné údaje: Bez zápisu							
2580/2	200	Zastavaná plocha a nádvorie	15		1	1	
Iné údaje: Bez zápisu							

## Legenda

Spôsob využívania pozemku

- 15 Pozemok, na ktorom je postavená bytová budova označená súpisným číslom  
18 Pozemok, na ktorom je dvor

Spoločná nehnuteľnosť

- 1 Pozemok nie je spoločnou nehnuteľnosťou

Umiestnenie pozemku

- 1 Pozemok je umiestnený v zastavanom území obce

## Stavby

Počet stavieb: 1

Súpisné číslo	Na pozemku parcelné číslo	Druh stavby	Popis stavby	Druh chránenej nehnuteľnosti	Umiestnenie stavby
1787	2580/2	9	Mokrohájska 9		1
Iné údaje: Bez zápisu					

## Legenda

Druh stavby

- 9 Bytový dom

Umiestnenie stavby

- 1 Stavba postavená na zemskom povrchu

## ČASŤ B: VLASTNÍCI A INÉ OPRÁVNENÉ OSOBY Z PRÁVA K NEHNUTEĽNOSTI

## Byty

Počet bytov: 18

Počet vlastníkov: 18

Vchod (číslo)	Poschodie	Číslo bytu	Podiel priestoru na spoločných častiach a spoločných zariadeniach domu, na príslušenstve a
Mokrohájska 9	1	1	

			spoluvlastnícky podiel k pozemku 52325/891555
Súpisné číslo 1787	Miestna časť		
Iné údaje: Bez zápisu			
Poradové číslo	Titul, priezvisko, meno, rodné meno / Názov Miesto trvalého pobytu / Sídlo Dátum narodenia, rodné číslo / IČO / Iný identifikačný údaj		Spoluvlastnícky podiel
8	Husár Matúš r. Husár, Ľuda Zúbka 27, Bratislava, PSČ 841 01, SR, Dátum narodenia: 26.10.1988		1/1
	Titul nadobudnutia: Kúpna zmluva V-27966/14 zo dňa 17.12.2014		
	Iné údaje: Bez zápisu		
	Poznámky: Bez zápisu		
Správca - Neevidovaní			
Iná oprávnená osoba - Neevidovaní			

Vchod (číslo) <b>Mokrohájska 9</b>	Poschodie <b>1</b>	Číslo bytu <b>2</b>	Podiel priestoru na spoločných častiach a spoločných zariadeniach domu, na príslušenstve a spoluvlastnícky podiel k pozemku <b>25625/891555</b>
Súpisné číslo <b>1787</b>	Miestna časť		
Iné údaje: Bez zápisu			
Poradové číslo	Titul, priezvisko, meno, rodné meno / Názov Miesto trvalého pobytu / Sídlo Dátum narodenia, rodné číslo / IČO / Iný identifikačný údaj		Spoluvlastnícky podiel
1	<b>Bratislavský samosprávny kraj, Sabinovská 16, Bratislava, PSČ 820 05, SR, IČO: 36063606</b>		1/1
	Titul nadobudnutia: Žiadosť č. ORGSM 76/54/2004 zo dňa 7.9.2004 o zápis delimitačného protokolu zo dňa 5.8.2004		
	Iné údaje: Žiadosť o zápis zmeny adresy sídla Zmluva o nadstavbe bytov zo dňa 06.03.2012, Zmluva o prevode práv a povinností stavebníka zo dňa 08.10.2013, Z-5994/14		
	Poznámky: Bez zápisu		
Správca - Neevidovaní			
Iná oprávnená osoba - Neevidovaní			

Vchod (číslo) <b>Mokrohájska 9</b>	Poschodie <b>1</b>	Číslo bytu <b>3</b>	Podiel priestoru na spoločných častiach a spoločných zariadeniach domu, na príslušenstve a spoluvlastnícky podiel k pozemku <b>25625/891555</b>
Súpisné číslo <b>1787</b>	Miestna časť		
Iné údaje: Bez zápisu			
Poradové číslo	Titul, priezvisko, meno, rodné meno / Názov Miesto trvalého pobytu / Sídlo Dátum narodenia, rodné číslo / IČO / Iný identifikačný údaj		Spoluvlastnícky podiel
1	Bratislavský samosprávny kraj, Sabinovská 16, Bratislava, PSČ 820 05, SR, IČO: 36063606		1/1
	Titul nadobudnutia: Žiadosť č. ORGSM 76/54/2004 zo dňa 7.9.2004 o zápis delimitačného protokolu zo dňa 5.8.2004		



Iné údaje: Žiadosť o zápis zmeny adresy sídla Zmluva o nadstavbe bytov zo dňa 06.03.2012, Zmluva o prevode práv a povinností stavebníka zo dňa 08.10.2013, Z-5994/14
Poznámky: Bez zápisu
Správca - Neevidovaní
Iná oprávnená osoba - Neevidovaní

Vchod (číslo) <b>Mokrohájska 9</b>		Poschodie <b>2</b>	Číslo bytu <b>4</b>	Podiel priestoru na spoločných častiach a spoločných zariadeniach domu, na príslušenstve a spoluvlastnícky podiel k pozemku <b>52325/891555</b>
Súpisné číslo <b>1787</b>		Miestna časť		
Iné údaje: Bez zápisu				
Poradové číslo	Titul, priezvisko, meno, rodné meno / Názov Miesto trvalého pobytu / Sídlo Dátum narodenia, rodné číslo / IČO / Iný identifikačný údaj			Spoluvlastnícky podiel
3	<b>Kemková Miroslava r. Chebeňová, Mgr., Mokrohájska cesta 1787/9, Bratislava, PSČ 841 04, SR, Dátum narodenia: 26.04.1987</b>			1/1
	Titul nadobudnutia: Kúpna zmluva V-6537/13 zo dňa 16.04.2013			
	Iné údaje: Zmluva o nadstavbe bytov zo dňa 06.03.2012, Zmluva o prevode práv a povinností stavebníka zo dňa 08.10.2013, Z-5994/14 Zmena priezviska a zmena adresy trvalého pobytu, R-1395/17			
	Poznámky: Bez zápisu			
Správca - Neevidovaní				
Iná oprávnená osoba - Neevidovaní				

Vchod (číslo) <b>Mokrohájska 9</b>	Poschodie <b>2</b>	Číslo bytu <b>5</b>	Podiel priestoru na spoločných častiach a spoločných zariadeniach domu, na príslušenstve a spoluvlastnícky podiel k pozemku <b>25625/891555</b>
Súpisné číslo <b>1787</b>	Miestna časť		
Iné údaje: Bez zápisu			
Poradové číslo	Titul, priezvisko, meno, rodné meno / Názov Miesto trvalého pobytu / Sídlo Dátum narodenia, rodné číslo / IČO / Iný identifikačný údaj		Spoluvlastnícky podiel
<b>1</b>	<b>Bratislavský samosprávny kraj, Sabinovská 16, Bratislava, PSČ 820 05, SR, IČO: 36063606</b>		<b>1/1</b>
	Titul nadobudnutia: Žiadosť č. ORGSM 76/54/2004 zo dňa 7.9.2004 o zápis delimitačného protokolu zo dňa 5.8.2004		
	Iné údaje: Žiadosť o zápis zmeny adresy sídla Zmluva o nadstavbe bytov zo dňa 06.03.2012, Zmluva o prevode práv a povinností stavebníka zo dňa 08.10.2013, Z-5994/14		
	Poznámky: Bez zápisu		
Správca - Neevidovaní			
Iná oprávnená osoba - Neevidovaní			

Vchod (číslo) <b>Mokrohájska 9</b>	Poschodie <b>2</b>	Číslo bytu <b>6</b>	Podiel priestoru na spoločných častiach a spoločných zariadeniach domu, na príslušenstve a spoluvlastnícky podiel k pozemku <b>25625/891555</b>
Súpisné číslo <b>1787</b>	Miestna časť		
Iné údaje: Bez zápisu			
Poradové číslo	Titul, priezvisko, meno, rodné meno / Názov Miesto trvalého pobytu / Sídlo Dátum narodenia, rodné číslo / IČO / Iný identifikačný údaj		Spoluvlastnícky podiel
1	<b>Bratislavský samosprávny kraj, Sabinovská 16, Bratislava, PSČ 820 05, SR, IČO: 36063606</b>		1/1
	Titul nadobudnutia: Žiadosť č. ORGSM 76/54/2004 zo dňa 7.9.2004 o zápis delimitačného protokolu zo dňa 5.8.2004		
	Iné údaje: Žiadosť o zápis zmeny adresy sídla Zmluva o nadstavbe bytov zo dňa 06.03.2012, Zmluva o prevode práv a povinností stavebníka zo dňa 08.10.2013, Z-5994/14		
	Poznámky: Bez zápisu		
Správca - Neevidovaní			
Iná oprávnená osoba - Neevidovaní			

Vchod (číslo) <b>Mokrohájska 9</b>	Poschodie <b>2</b>	Číslo bytu <b>7</b>	Podiel priestoru na spoločných častiach a spoločných zariadeniach domu, na príslušenstve a spoluvlastnícky podiel k pozemku <b>52325/891555</b>
Súpisné číslo <b>1787</b>	Miestna časť		
Iné údaje: Bez zápisu			
Poradové číslo	Titul, priezvisko, meno, rodné meno / Názov Miesto trvalého pobytu / Sídlo Dátum narodenia, rodné číslo / IČO / Iný identifikačný údaj		Spoluvlastnícky podiel
7	Felberová Lenka r. Felberová, Mgr., Partizánska 4, Poprad, PSČ 058 01, SR, Dátum narodenia: 04.08.1984		1/1
	Titul nadobudnutia: Kúpna zmluva V-29512/13 zo dňa 10.01.2014.		
	Iné údaje: Zmluva o nadstavbe bytov zo dňa 06.03.2012, Zmluva o prevode práv a povinností stavebníka zo dňa 08.10.2013, Z-5994/14		
	Poznámky: Bez zápisu		
Správca - Neevidovaní			
Iná oprávnená osoba - Neevidovaní			

Vchod (číslo) <b>Mokrohájska 9</b>	Poschodie <b>3</b>	Číslo bytu <b>8</b>	Podiel priestoru na spoločných častiach a spoločných zariadeniach domu, na príslušenstve a spoluvlastnícky podiel k pozemku <b>52325/891555</b>
Súpisné číslo <b>1787</b>	Miestna časť		
Iné údaje: Bez zápisu			
Poradové číslo	Titul, priezvisko, meno, rodné meno / Názov Miesto trvalého pobytu / Sídlo		Spoluvlastnícky podiel

	Dátum narodenia, rodné číslo / IČO / Iný identifikačný údaj	
<b>6</b>	<b>Králiková Šurániová Helena r. Šurániová, Bullova 1169/5, Bratislava, PSČ 841 01, SR, Dátum narodenia: 22.02.1963</b>	<b>1/1</b>
	Titul nadobudnutia: Darovacia zmluva podľa V-35506/2021 zo dňa 29.11.2021	
	Iné údaje: Bez zápisu	
	Poznámky: Bez zápisu	
Správca - Neevidovaní		
Iná oprávnená osoba - Neevidovaní		

Vchod (číslo) <b>Mokrohájska 9</b>	Poschodie <b>3</b>	Číslo bytu <b>9</b>	Podiel priestoru na spoločných častiach a spoločných zariadeniach domu, na príslušenstve a spoluvlastnícky podiel k pozemku <b>25625/891555</b>
Súpisné číslo <b>1787</b>	Miestna časť		
Iné údaje: Bez zápisu			
Poradové číslo	Titul, priezvisko, meno, rodné meno / Názov Miesto trvalého pobytu / Sídlo Dátum narodenia, rodné číslo / IČO / Iný identifikačný údaj		Spoluvlastnícky podiel
1	<b>Bratislavský samosprávny kraj, Sabinovská 16, Bratislava, PSČ 820 05, SR, IČO: 36063606</b>		1/1
	Titul nadobudnutia: Žiadosť č. ORGSM 76/54/2004 zo dňa 7.9.2004 o zápis delimitačného protokolu zo dňa 5.8.2004		
	Iné údaje: Žiadosť o zápis zmeny adresy sídla Zmluva o nadstavbe bytov zo dňa 06.03.2012, Zmluva o prevode práv a povinností stavebníka zo dňa 08.10.2013, Z-5994/14		
	Poznámky: Bez zápisu		
Správca - Neevidovaní			
Iná oprávnená osoba - Neevidovaní			

Vchod (číslo) <b>Mokrohájska 9</b>	Poschodie <b>3</b>	Číslo bytu <b>10</b>	Podiel priestoru na spoločných častiach a spoločných zariadeniach domu, na príslušenstve a spoluvlastnícky podiel k pozemku <b>25625/891555</b>
Súpisné číslo <b>1787</b>	Miestna časť		
Iné údaje: Bez zápisu			
Poradové číslo	Titul, priezvisko, meno, rodné meno / Názov Miesto trvalého pobytu / Sídlo Dátum narodenia, rodné číslo / IČO / Iný identifikačný údaj		Spoluvlastnícky podiel
1	Bratislavský samosprávny kraj, Sabinovská 16, Bratislava, PSČ 820 05, SR, IČO: 36063606		1/1
	Titul nadobudnutia: Žiadosť č. ORGSM 76/54/2004 zo dňa 7.9.2004 o zápis delimitačného protokolu zo dňa 5.8.2004		
	Iné údaje: Žiadosť o zápis zmeny adresy sídla Zmluva o nadstavbe bytov zo dňa 06.03.2012, Zmluva o prevode práv a povinností stavebníka zo dňa 08.10.2013, Z-5994/14		
	Poznámky: Bez zápisu		
Správca - Neevidovaní			
Iná oprávnená osoba - Neevidovaní			



Vchod (číslo) <b>Mokrohájska 9</b>	Poschodie <b>3</b>	Číslo bytu <b>11</b>	Podiel priestoru na spoločných častiach a spoločných zariadeniach domu, na príslušenstve a spoluvlastnícky podiel k pozemku <b>52325/891555</b>
Súpisné číslo <b>1787</b>	Miestna časť		
Iné údaje: Bez zápisu			
Poradové číslo	Titul, priezvisko, meno, rodné meno / Názov Miesto trvalého pobytu / Sídlo Dátum narodenia, rodné číslo / IČO / Iný identifikačný údaj		Spoluvlastnícky podiel
<b>9</b>	<b>Kročan Ladislav r. Kročan, Ing., Gercenova 15, Bratislava, PSČ 851 01, SR, Dátum narodenia: 15.06.1960</b>		<b>1/1</b>
	Titul nadobudnutia: Osvedčenie o dedičstve 38D 1241/2006 z 12.12.2006 - Vz 1356/07		
	Iné údaje: Zmluva o nadstavbe bytov zo dňa 06.03.2012, Zmluva o prevode práv a povinností stavebníka zo dňa 08.10.2013, Z-5994/14		
	Poznámky: Bez zápisu		
Správca - Neevidovaní			
Iná oprávnená osoba - Neevidovaní			

Vchod (číslo) <b>Mokrohájska 9</b>	Poschodie <b>4</b>	Číslo bytu <b>12</b>	Podiel priestoru na spoločných častiach a spoločných zariadeniach domu, na príslušenstve a spoluvlastnícky podiel k pozemku <b>52325/891555</b>
Súpisné číslo <b>1787</b>	Miestna časť		
Iné údaje: Bez zápisu			
Poradové číslo	Titul, priezvisko, meno, rodné meno / Názov Miesto trvalého pobytu / Sídlo Dátum narodenia, rodné číslo / IČO / Iný identifikačný údaj		Spoluvlastnícky podiel
<b>4</b>	<b>Boháčová Mária, Mokrohájska cesta 9, Bratislava, PSČ 841 04, SR, Dátum narodenia: 17.09.1959</b>		<b>1/1</b>
	Titul nadobudnutia: Kúpna zmluva V-4637/03 zo dňa 15.10.2003		
	Iné údaje: Zmluva o nadstavbe bytov zo dňa 06.03.2012, Zmluva o prevode práv a povinností stavebníka zo dňa 08.10.2013, Z-5994/14		
	Poznámky: Bez zápisu		
Správca - Neevidovaní			
Iná oprávnená osoba - Neevidovaní			

Vchod (číslo) <b>Mokrohájska 9</b>	Poschodie <b>4</b>	Číslo bytu <b>13</b>	Podiel priestoru na spoločných častiach a spoločných zariadeniach domu, na príslušenstve a spoluvlastnícky podiel k pozemku <b>52450/891555</b>
Súpisné číslo <b>1787</b>	Miestna časť		
Iné údaje: Bez zápisu			
Poradové číslo	Titul, priezvisko, meno, rodné meno / Názov Miesto trvalého pobytu / Sídlo		Spoluvlastnícky podiel

	Dátum narodenia, rodné číslo / IČO / Iný identifikačný údaj	
2	<b>Kovalčík Jozef r. Kovalčík, Mgr., Mokrohájska cesta 9, Bratislava, PSČ 841 04, SR, Dátum narodenia: 30.10.1978</b>	1/1
	Titul nadobudnutia: Kúpna zmluva V-962/13 zo dňa 11.02.2013	
	Iné údaje: Zmluva o nadstavbe bytov zo dňa 06.03.2012, Zmluva o prevode práv a povinností stavebníka zo dňa 08.10.2013, Z-5994/14	
	Poznámky: Bez zápisu	
Správca - Neevidovaní		
Iná oprávnená osoba - Neevidovaní		

Vchod (číslo) <b>Mokrohájska 9</b>	Poschodie <b>4</b>	Číslo bytu <b>14</b>	Podiel priestoru na spoločných častiach a spoločných zariadeniach domu, na príslušenstve a spoluvlastnícky podiel k pozemku <b>52325/891555</b>
Súpisné číslo <b>1787</b>	Miestna časť		
Iné údaje: Bez zápisu			
Poradové číslo	Titul, priezvisko, meno, rodné meno / Názov Miesto trvalého pobytu / Sídlo Dátum narodenia, rodné číslo / IČO / Iný identifikačný údaj		Spoluvlastnícky podiel
5	Baarová Lýdia r. Coneva, Mokrohájska cesta 9, Bratislava, PSČ 841 04, SR, Dátum narodenia: 18.04.1956		1/1
	Titul nadobudnutia: Kúpna zmluva V-4638/03 zo dňa 15.10.2003		
	Iné údaje: Zmluva o nadstavbe bytov zo dňa 06.03.2012, Zmluva o prevode práv a povinností stavebníka zo dňa 08.10.2013, Z-5994/14		
	Poznámky: Bez zápisu		
Správca - Neevidovaní			
Iná oprávnená osoba - Neevidovaní			

Vchod (číslo) <b>Mokrohájska 9</b>	Poschodie <b>5</b>	Číslo bytu <b>15</b>	Podiel priestoru na spoločných častiach a spoločných zariadeniach domu, na príslušenstve a spoluvlastnícky podiel k pozemku <b>79770/891555</b>
Súpisné číslo <b>1787</b>	Miestna časť		
Iné údaje: Bez zápisu			
Poradové číslo	Titul, priezvisko, meno, rodné meno / Názov Miesto trvalého pobytu / Sídlo Dátum narodenia, rodné číslo / IČO / Iný identifikačný údaj		Spoluvlastnícky podiel
10	Rymarenko Martin r. Rymarenko, Ing., Višňová 12, Bratislava, PSČ 831 01, SR, Dátum narodenia: 07.08.1981		1/1
	Titul nadobudnutia: Kúpna zmluva V-25529/14 zo dňa 06.11.2014		
	Iné údaje: Bez zápisu		
	Poznámky: Bez zápisu		
Správca - Neevidovaní			
Iná oprávnená osoba - Neevidovaní			

Vchod (číslo) <b>Mokrohájska 9</b>	Poschodie <b>5</b>	Číslo bytu <b>16</b>	Podiel priestoru na spoločných častiach a spoločných zariadeniach domu, na príslušenstve a spoluvlastnícky podiel k pozemku <b>79770/891555</b>
Súpisné číslo <b>1787</b>	Miestna časť		
Iné údaje: Bez zápisu			
Poradové číslo	Titul, priezvisko, meno, rodné meno / Názov Miesto trvalého pobytu / Sídlo Dátum narodenia, rodné číslo / IČO / Iný identifikačný údaj		Spoluvlastnícky podiel
11	Šedivý Ján r. Šedivý a Lucia Šedivá Rymarenková r. Rymarenková, Mgr., Bárdošova 12, Bratislava, PSČ 831 03, SR, Dátum narodenia: 01.05.1983, Dátum narodenia: 09.09.1983, BSM		1/1
	Titul nadobudnutia: Kúpna zmluva V-25531/14 zo dňa 06.11.2014		
	Iné údaje: Bez zápisu		
	Poznámky: Bez zápisu		
Správca - Neevidovaní			
Iná oprávnená osoba - Neevidovaní			

Vchod (číslo) <b>Mokrohájska 9</b>	Poschodie <b>6</b>	Číslo bytu <b>17</b>	Podiel priestoru na spoločných častiach a spoločných zariadeniach domu, na príslušenstve a spoluvlastnícky podiel k pozemku <b>79770/891555</b>
Súpisné číslo <b>1787</b>	Miestna časť		
Plomba vyznačená na základe V-5395/2024 (Darovacia zmluva)			
Iné údaje: Bez zápisu			
Poradové číslo	Titul, priezvisko, meno, rodné meno / Názov Miesto trvalého pobytu / Sídlo Dátum narodenia, rodné číslo / IČO / Iný identifikačný údaj		Spoluvlastnícky podiel
12	Tomáško Milan r. Tomáško, Mgr., Mokrohájska cesta 1787/9, Bratislava, PSČ 841 04, SR, Dátum narodenia: 19.08.1979		1/1
	Titul nadobudnutia: Kúpna zmluva V-26846/14 zo dňa 10.11.2014		
	Iné údaje: Bez zápisu		
	Poznámky: Bez zápisu		
Správca - Neevidovaní			
Iná oprávnená osoba - Neevidovaní			

Vchod (číslo) <b>Mokrohájska 9</b>	Poschodie <b>6</b>	Číslo bytu <b>18</b>	Podiel priestoru na spoločných častiach a spoločných zariadeniach domu, na príslušenstve a spoluvlastnícky podiel k pozemku <b>79770/891555</b>
Súpisné číslo <b>1787</b>	Miestna časť		
Iné údaje: Bez zápisu			
Poradové číslo	Titul, priezvisko, meno, rodné meno / Názov Miesto trvalého pobytu / Sídlo Dátum narodenia, rodné číslo / IČO / Iný identifikačný údaj		Spoluvlastnícky podiel

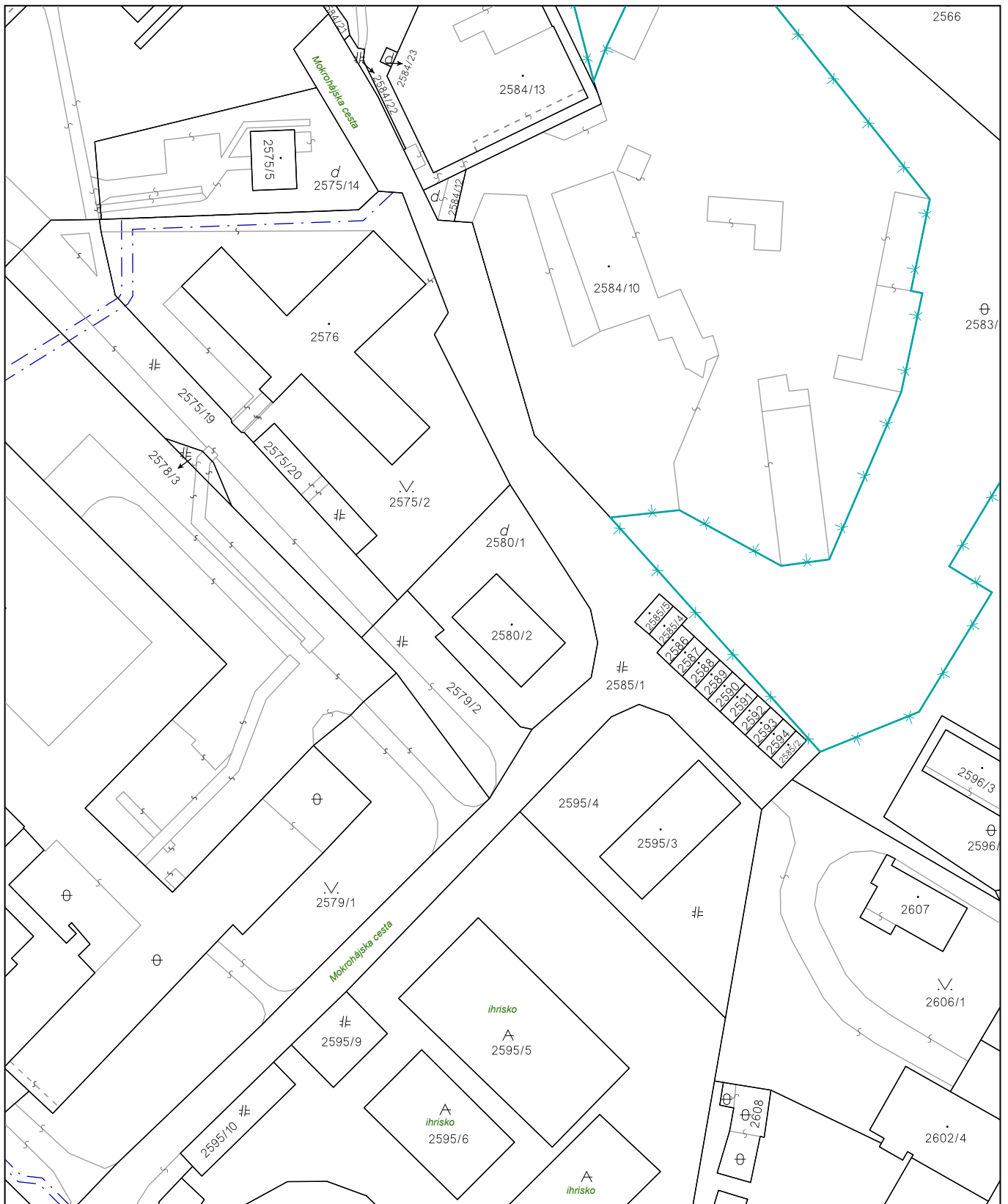


13	Mardiak Jozef r. Mardiak, MUDr. a Zuzana Mardiaková r. Nemčovičová, PhDr., Moyzesova 3, Bratislava, PSČ 811 05, SR, Dátum narodenia: 20.03.1951, Dátum narodenia: 20.09.1953, BSM	1/1
	Titul nadobudnutia: Kúpna zmluva V-25530/14 zo dňa 06.11.2014	
	Iné údaje: Bez zápisu	
	Poznámky: Bez zápisu	
Správca - Neevidovaní		
Iná oprávnená osoba - Neevidovaní		

## ČASŤ C: ĎARCHY

K nehnuteľnosti K vlastníkovi	Obsah
<b>Vlastník poradové číslo 2, 4, 5</b>	Vecné bremeno v prospech správcu UK k rozvodom prechádzajúcim na IV. p. v zmysle § 151n OZ.
<b>Vlastník poradové číslo 2</b>	Záložné právo v prospech Československá obchodná banka, a.s. (IČO 36854140) na byt č. 13 na 4.p., Mokrohájska 9, podľa V-961/13 zo dňa 04.02.2013
<b>Vlastník poradové číslo 3, 7</b>	Vecné bremeno v prospech správcu UK k rozvodom prechádzajúcim na II. p. v zmysle § 151n OZ.
<b>Vlastník poradové číslo 6, 9</b>	Vecné bremeno v prospech správcu UK k rozvodom prechádzajúcim na III. p. v zmysle § 151n OZ.
<b>Vlastník poradové číslo 7</b>	Záložné právo v prospech Slovenská sporiteľňa, a.s. (IČO 00151653) na byt č. 7 na 2.p., vchod Mokrohájska 9, podľa V-29510/13 zo dňa 10.01.2014.
<b>Vlastník poradové číslo 8</b>	Vecné bremeno v prospech správcu UK k rozvodom prechádzajúcim na I. p. v zmysle § 151n OZ.
<b>Vlastník poradové číslo 8</b>	Záložné právo v prospech UniCredit Bank Czech Republic and Slovakia, a.s., pobočka zahraničnej banky v SR (IČO 47 251 336) na byt č.1 na 1.p., vchod Mokrohájska 9 podľa V-27964/14 zo dňa 24.11.2014.
<b>Vlastník poradové číslo 12</b>	Záložné právo v prospech Tatra banka, a.s., IČO: 00686930, na byt č. 17, 6.p., vchod Mokrohájska 9 podľa V-6036/2021 zo dňa 01.04.2021
<b>Vlastník poradové číslo 12</b>	Záložné právo v prospech Tatra banka, a.s. (IČO 00686930) na byt č. 17 na 6.p., vchod Mokrohájska 9, podľa V-12056/2022 zo dňa 19.05.2022.

**Výpis je nepoužiteľný na právne úkony**



Úrad geodézie, kartografie a katastra Slovenskej republiky	Okres Bratislava IV	Obec Bratislava-Karlova Ves	Katastrálne územie Karlova Ves
	Číslo zákazky	Vektorová mapa	Mierka 1:1000
	<b>KÓPIA KATASTRÁLNEJ MAPY</b> <b>na parcelu 2580/1</b>		
	Kópia je nepoužiteľná na právne úkony		
Vyhotovené automatizovaným spôsobom z ISKN		Spôsob autorizácie  Bez autorizácie	
Dátum a čas vyhotovenia	3.5.2022 16:04:50		
Údaje platné k	2.5.2022 18:00:00		